40èmes Journées européennes du Cortinaire

06. - 12.10.2024 Quarten – SUISSE

Bienvenue à Quarten

La commune germanophone de Quarten a 2957 habitants (données de 2020) et une superficie de 61,9 km². Le point le plus bas est le Walensee avec 419,3 m d'altitude, le plus haut étant le Magerrain avec 2523,7 m. La commune se compose des villages de Oberterzen, Unterterzen, Quarten, Quinten, Mols, Murg SG, Tannenbodenalp et Flums-Grossberg. La commune de Quarten est située dans les Préalpes.
Le Walensee se situe à une altitude de 400 m et a une surface de 24 km². Sa profondeur maximale est de 145 m. La vallée en U a été creusée par le glacier du Rhin à l'époque du würm.

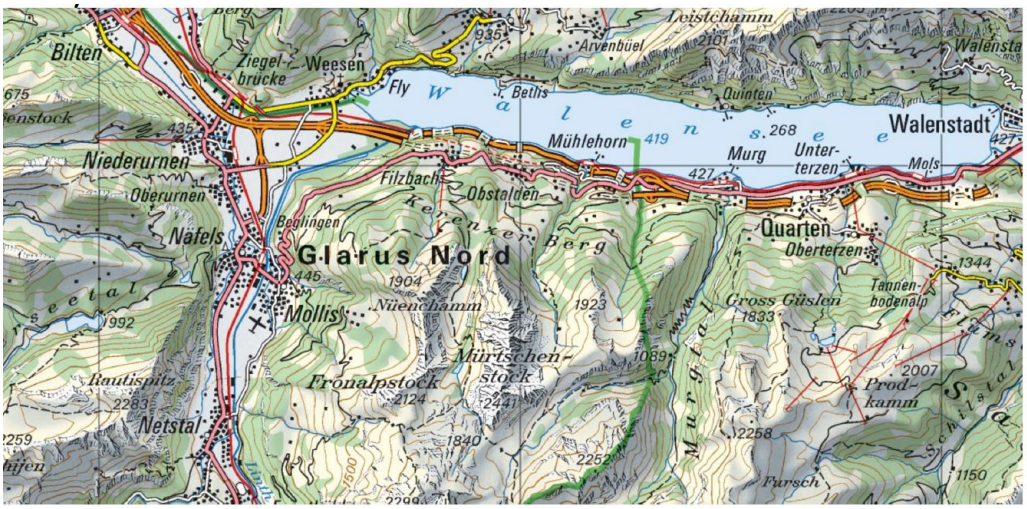

Histoire

La localité est mentionnée de 801 à 850 sous le nom de *Quarto* et vers 1220 sous celui de *Quartin*. Des découvertes d'objets de l'âge du bronze et des noms romans de localités et de territoires signalent une occupation précoce. Les toponymes de Brünsch, Guns, Terzen, Quarten et Quinten proviennent du recensement de l'évêché de Coire du haut moyen-âge

Jusques et y compris au 20e siècle, les habitants vivaient principalement de l'élevage et de l'économie alpestre. Au 19e siècle quelques entreprises industrielles s'installèrent. En 1987 on ouvrit l'autoroute du Walensee. Le tourisme de proximité s'élargit au tourisme de vacances. Depuis1956, Quarten héberge le centre de formation de Neu-Schönstatt.

A côté d'un superbe paysage montagneux et d'un lac attrayant, la commune de Quarten dispose de quelques trésors paysagers et patrimoniaux uniques

Climat et végétation

Le territoire de la commune de Quarten est caractérisé par un climat relativement favorable. On constate certes de forts contrastes entre le côté du soleil et celui de l'ombre. Sur le versant droit ensoleillé de la vallée, autour du village idyllique de Quinten, qu'on ne peut atteindre qu'en bateau ou à pied, prospèrent les raisins, les figues, les kiwis et autres végétaux exotiques. Mais le côté gauche de la vallée profite aussi de la chaleur du lac et du foehn, si bien qu'on y trouve aussi des plantes relativement exigeantes en chaleur, comme les châtaignes du Murgwald.

Géologie

La région de Quarten est située dans le parc tectonique Sardona, inscrit au patrimoine naturel mondial de l'UNESCO, dans les cantons de Glaris, des Grisons et de Saint-Gall.

Trois sortes de roches prédominent dans la région de Quarten :

- Les grès de Verrucano. Il s'agit de roches siliceuses acides vieilles de 250 à 300 millions d'années (argiles, sables et brèches)
- Les roches du Trias vieilles de 200 à 250 millions d'années, représentées principalement par la dolomite, carbonate basique de calcium et de magnésium (la formation Röti) et également par des argiles siliceuses acides (appelées ardoises de Quarten).
- Une couverture du quaternaire faite de diverses roches meubles, acides ou basiques, qui ont été amenées par le glacier.

Pour une carte détaillée, voir https://s.geo.admin.ch/e995ncjpxjqw.

On peut trouver une belle présentation d'ensemble de la région en amont de Quarten (Flumserberge) sous https://drive.google.com/file/d/1ISgH5YfO5QD2huX6OQ8ebyQNZicr7ro-/view?usp=sharing
sachant que la géologie de Quarten est pratiquement la même.

Très intéressant et impressionnant est le paysage montagneux de la région frontière des cantons de Glaris, des Grisons et de St Gall. Le « chevauchement de Glaris » se montre sous la forme d'une ligne dans les parois rocheuses de l'Atlas et du groupe Sardona-Segnas.

Biotopes des champignons

Selon les conditions météorologiques, les excursions auront lieu dans les cantons de St. Gall, Glaris, Schwyz ou Les Grisons. On explorera des forêts, aussi bien basiques qu'acides, de conifères, de feuillus et mixtes. Toutes les zones climatiques seront représentées, de la zone méditerranéenne autour de Quinten/Walensee jusqu'à la haute montagne et au glacier du Tödi au fond des Alpes glaronnaises. Il en va de même de la diversité des forêts : feuillus mêlés (chênes, hêtres, châtaigniers) aux abords du Walensee avec la fonge correspondante, conifères mêlés (épicéas et sapins) aux étages intermédiaires. On peut s'attendre à trouver divers cortinaires : (*Phlegmacium, Telamonia, Cortinarius, Myxacium*). Par exemple *C. atrovirens, C. olidus, C. rubellus, C. calochrous, C. bulliardii, C. violaceus, C. callisteus,* divers petits *Telamonia* bruns et *Myxacium*.

En Suisse, selon les communes ou les cantons, il existe des restrictions à la récolte. Pour la réalisation des Journées du cortinaire, on nous donne des autorisations exceptionnelles. Les participants seront informés par écrit sur place et devront respecter les dispositions de limitation des récoltes.

Electricité

Attention : en Suisse on utilise des prises du type J

En Allemagne par exemple on a des fiches mâles de types C et F. Les appareils pourvus d'une fiche européenne à deux pôles peuvent être utilisés sans adaptateur supplémentaire.

Comment se rendre à Quarten

En voiture

<u>En venant du St- Gothard – de Bâle – de l'ouest de la Suisse - de Zürich – de Kloten</u>

Suivre l'A3 jusqu'à la sortie 47 avec le panneau «Murg / Mühlehorn / Unterterzen» , c.à.d. d. quitter l'autoroute à la sortie 47, Puis rouler environ 3 km sur la nationale (mais ne pas tourner en direction de Murg) jusqu'au village de Unterterzen. Au rond-point prendre la première sortie (panneau blanc Oberterzen, Quarten, Bildungszentrum Neu-Schönstatt) et monter la pente sur environ 1 km jusqu'à l'église (537 m d'altitude) et contourner l'église. C'est là que se trouve le centre de formation de Neu-Schönstatt. Y déposer les objets lourds et les transporter dans la salle de travail. Les chambres seront accessibles à partir de 14:00. Puis garer sa voiture un peu plus bas sur un des parkings privés de l'hôtel.
Coordonnées : 47°06'33.6" N / 009°14'28.2" O

<u>En venant de Sargans</u>

Suivre l'A3 jusqu'à la sortie 49 avec le panneau «Flumserberg/Walenstadt/Unterterzen», et là quitter l'autoroute. Puis rouler environ 6 km sur la nationale jusqu'au village de Unterterzen. Au rond-point prendre la deuxième sortie (Panneau blanc Oberterzen, Quarten, Bildungszentrum Neu-Schönstatt) et monter la pente sur environ 1 km jusqu'à l'église (537 m d'altitude) et contourner l'église. C'est là que se trouve le centre de formation de Neu-Schönstatt. Y déposer les objets lourds et les transporter dans la salle de travail. Les chambres seront accessibles à partir de 14.00. Puis garer sa voiture un peu plus bas sur un des parkings privés de l'hôtel.
Coordonnées : 47°06'33.6" N / 009°14'28.2" O

Vignettes

Sur les autoroutes suisses, une vignette est obligatoire. Il existe une vignette matérielle et une électronique. On peut se procurer cette dernière avant même d'entrer en Suisse :
https://www.e-vignette.ch. Il n'y a qu'une seule vignette annuelle.

En avion

L'aéroport international le plus proche est celui de Kloten, à 98 km environ de Quarten, qu'on peut joindre en 1 heure environ en voiture et en 1 heure et demie en train.

L'aéroport de Bâle-Mulhouse est à 165 km. Pour se rendre de là à Quarten, compter une heure et demie en voiture et 2 heures et demie en train.

Les responsables de l'organisation des J.E.C. 2024



Oswald Rohner et **Erika Bühler-Holzer**

Daniel Schlegel
Président de l'association mycologique glaronaise, coorganisateur

Responsable du comité scientifique de la rencontre

Tor Erik Brandrud

Le comité scientifique de la rencontre comprend également

Günter Saar **Claudio Rossi**

Un regard sur le Centre Neu-Schönstatt

Salle à manger

Restaurant

Salle de travail (ici encore disposée pour le banquet)

Chambre

Chambre

Programme provisoire

Dimanche 6 octobre 2024

12:00 – 18:00	Arrivée et enregistrement
	Accès aux chambres à partir de 14.00 h
18:00	Cérémonie d'ouverture et apéritif de bienvenue
19:00	Diner
20:30	Informations générales et présentation des excursions
24:00	Fermeture des salles de travail

Lundi 7 octobre 2024

07:30	Petit déjeuner et ouverture des salles de travail
	(chacun se prépare son propre casse-croute)
09:00	Départ des excursions mycologiques
14:00	Etude individuelle des récoltes
18:00 – 19:00	Présentation des espèces les plus importantes de la journée
19:00	Diner
20:30	Exposés et conférences scientifiques.
24:00	Fermeture des salles de travail

Le même programme est valable pour les mardi 8, mercredi 9 et vendredi 11 octobre

Jeudi 10 octobre 2024

07:30	Petit déjeuner et ouverture des salles de travail
	(chacun se prépare son propre casse-croute)
09:00	Départ des excursions mycologiques
13:00 – 17.00	Etude individuelle des récoltes
Après-midi	
15:45 – 16:45	Réunion du comité directeur des J.E.C.
17:00 – 18:30	Assemblée générale ordinaire des J.E.C.
18:30 – 19:30	Présentation des espèces les plus importantes de la journée
20:00	Apéritif et soirée de gala

Samedi 12 octobre 2024

07:30	Petit déjeuner
12:00	Fermeture des locaux. Clôture de la rencontre.

Exposés et présentations

Pendant la rencontre, il est possible de faire des exposés.
S'il vous plait, faites-nous savoir sur votre bulletin d'inscription si vous souhaitez faire un exposé. Préparez un résumé (une page) de votre exposé au format Word dans une des langues de la rencontre (qui sont selon les statuts le français, l'allemand, l'italien ou l'anglais) et envoyez-le **pour le 1er septembre 2024 au plus tard**, par courriel à Oswald Rohner, président des J.E.C. : o.rohner@bluewin.ch.

Programme culturel pour les accompagnateurs

Lundi 7. octobre 2024

Petite excursion au monument de la paix de Walenstadtberg (SG) et visite guidée sur place. Avec le « Paxmal », dont l'idée fondamentale est celle de la paix pour tous, l'artiste Karl Bickel (né en 1886) créa un lieu d'introspection, de méditation sur l'homme et ses objectifs, ses modes de vie et ses organisations sociales. En 1913 en Italie, Bickel contracta la tuberculose et fit un séjour de convalescence à Walenstadtberg, où il donna corps en 25 ans de construction à sa vision d'un temple de la paix. Le Paxmal est un lieu d'étonnement très intéressant.



Retour par le port de Walenstadt, d'où partira une promenade en bateau sur le Walensee jusqu'à Au, puis marche de 20 à 30 minutes jusqu'au petit village idyllique de Quinten. Continuation en bateau vers Murg. Arrivée à Walenstadtberg en 20 minutes environ.

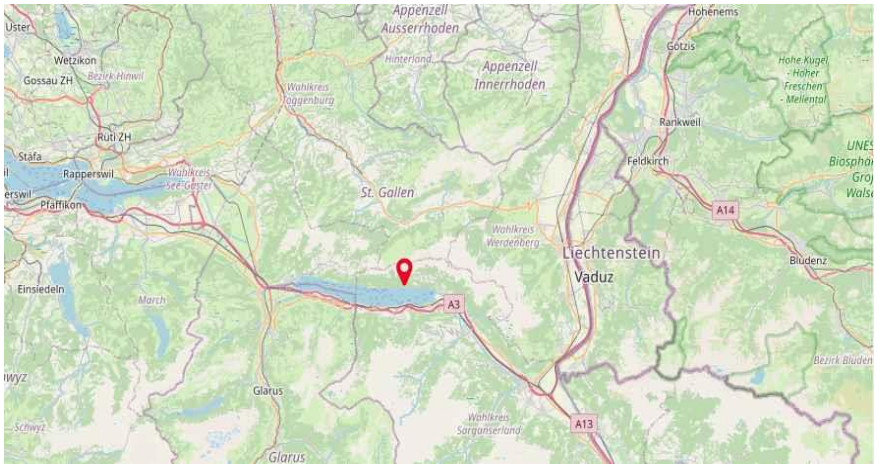

Mardi 8. octobre 2024

Visite du village idyllique de Appenzell (AI) avec guide sur place. Nous apprendrons beaucoup de choses captivantes sur l'histoire de ce village pittoresque et sur sa richesse incroyable en matière de traditions. Un usage classique, l'exposition de bétail, aura justement lieu le jour de notre visite.

Après la pause de midi, nous visiterons un atelier classique de sellier laitier. Puis on fera un tour libre dans la petite ville. Retour à Appenzell en 60 minutes environ.

Mercredi 9. octobre 2024

Visite guidée de la très intéressante fabrique d'ardoises de Elm (GL). Ce vieil artisanat nous est présenté de manière captivante et impressionnante, incluant le recours à la toute moderne pédagogie muséale.
Ensuite nous jetterons éventuellement un bref regard sur le tout proche centre d'accueil de l'Arène Tectonique. La collision des deux continents, Afrique et Europe, a fait surgir les Alpes. Ceci nous est montré dans l'«Arène Tectonique Sardona» du patrimoine mondial.

Si les conditions météorologiques le permettent, nous pourrons passer une heure et demie à deux heures de l'après-midi sur le sentier thématique d'Elmer Citro. Cette boisson est fabriquée depuis 90 ans à Elm à partir de deux sources. L'eau minérale nécessaire provient du cœur de la montagne. Accès en 50 minutes environ.

Jeudi 10. octobre 2024

Visite du château de Sargans (SG). Celui-ci se trouve sur une position stratégique entre Seez et la vallée du Rhin. Le site est visible de tous côtés et considéré comme l'emblème de toute la région. Il fait partie des châteaux forts les plus connus en Suisse et il héberge, à côté d'une exposition sur sa propre histoire, le musée du Sarganserland. Une visite guidée du musée du château, qui est installé dans une tour imposante de 900 ans et 6 étages, nous donnera accès à l'histoire du site. Accès en voiture 20 minutes, puis environ 15 minutes à pied.



L'après-midi, nous visiterons le musée du chocolat Läderach à Bilten (GL). Läderach est une entreprise familiale qui existe depuis trois générations. Il est prévu une visite libre du musée et une petite dégustation. Dans la boutique de vente merveilleusement aménagée, on peut acheter du chocolat de première qualité. Laissons-nous surprendre Accès : 30 minutes environ.

Vendredi 11. octobre 2024

Visite du musée du canton de Glaris, dans le « Palais Freuler » à Näfels (GL). Le Palais Freuler est une des plus somptueuses maisons d'habitation suisses du 17e siècle. Le maître d'ouvrage, Kaspar Freuler (1595-1651), servait les rois français comme entrepreneur militaire. Ce colonel de la garde, homme de goût, fit venir à Näfels des artisans de toute l'Europe, qui créèrent à sa demande l'ensemble de cette œuvre d'art. Une image impressionnante de la richesse et du savoir-faire de l'époque se présente au visiteur. Le musée présente l'histoire de Glaris des origines à nos jours. Un point fort est offert par l'exposition sur l'impression textile glaronnaise. Des attestations impressionnantes témoignent de l'esprit pionnier de Glaris.
Accès 20 minutes environ.

La suite de l'excursion nous conduira au Obersee à Näfels (GL). Le petit lac se trouve dans la vallée de Oberseetal à 983 m d'altitude et il est entouré des sommets Bärensoolspitz, Brünnelistock et Rautispitz.
On fera éventuellement un circuit de 3 km à pied (une heure environ). Accès en voiture environ 16 minutes.

Inscriptions (jusqu'au 31.07.2024)

Le nombre des participants est limité à un maximum de 80 personnes.
Priorité sera donnée aux adhérents des J.E.C., et pour ceux-ci d'après la date de leur inscription.

L'inscription à la rencontre se fait en remplissant le formulaire joint, qu'on peut aussi télécharger sur le site des J.E.C. http://www.jec-cortinarius.org. Le formulaire peut être envoyé par courriel à o.rohner@bluewin.ch ou par voie postale à l'adresse suivante :
Oswald Rohner, Postfach 450, CH-8840 Einsiedeln, Schweiz.

L'inscription n'est définitive qu'après paiement des droits de participation, qui sont à virer sur l'un des deux comptes ci-dessous :

Oswald Rohner, Churerstrasse 24, CH-8808 Pfäffikon

Francs suisses
Schwyzer Kantonalbank
IBAN CH52 0077 7001 6700 1539 1
BIC KBSZCH22XXX
Verwendungszweck: ***JEC Quarten 2024***

EUROS
Schwyzer Kantonalbank
IBAN CH49 0077 7001 6700 1777 3
BIC KBSZCH22XXX
Verwendungszweck: ***JEC Quarten 2024***

Tarifs 2024	**EURO**	**CHF**
Dans la pension complète et la demi-pension sont inclus : logement, apéros, petit déjeuner, diner, diner de gala, place de travail. **Pas de boissons**	**Prix** **Par personne**	**Prix** **Par personne**
Droits de participation Pour les adhérents des J.E.C. Pour les non-adhérents des J.E.C.	 130 € 170 €	 125 CHF 165 CHF
1. Pension complète (avec panier-repas) Chambre individuelle avec douche et WC Chambre double avec douche et WC, **par personne** Chambre à 3 lits avec douche et WC, **par personne**	 700 € 650 € 605 €	 675 CHF 630 CHF 585 CHF
2. Demi-pension (sans panier-repas) Chambre individuelle avec douche et WC Chambre double avec douche et WC, **par personne** Chambre à 3 lits avec douche et WC, **par personne**	 625 € 575 € 525 €	 605 CHF 555 CHF 505 CHF
3. Restauration seulement : Apéros, petit déjeuner, diner, diner de gala, panier-repas. Place de travail.	355 €	345 CHF
4. Camping Information auprès de l'organisateur o.rohner@bluewin.ch		

En cas d'annulation, les montants suivants seront retenus :
Annulation avant le 15 septembre 2024 : 200 Euro / 195 CHF
Annulation à partir du 16 septembre 2024 : la totalité

Sponsors

Commune de Quarten



Deux membres de la J.E.C,

qui ont versé une somme importante
pour faire baisser le coût de la rencontre

*

Soutiens à titre honorifique,

en particulier l'équipe des directeurs d'excursions
et de la réalisation de la rencontre